

Oldenbroker Feld II

Brutvogelerfassung 2013/2015
Plan 1 Gefährdete und gegenüber Windenergie empfindliche sowie ausgewählte planungsrelevante Arten

Nachweise

punktartig verorteter Brutstatus

- Brutkolonie
- Brutnachweis
- Brutverdacht
- Brutzeitfeststellung

punktartige Artnachweise

- FI - Feldlerche
- Gbv - Großer Brachvogel
- Grr - Graureiher
- Ki - Kiebitz
- Mb - Mäusebussard
- Sa - Saatkrähe
- Tf - Turmfalke
- Wa - Wachtel

flächig verorteter Brutstatus

- Großer Brachvogel (Brutverdacht)
- Kiebitz (Brutverdacht)

Untersuchungsgebiet

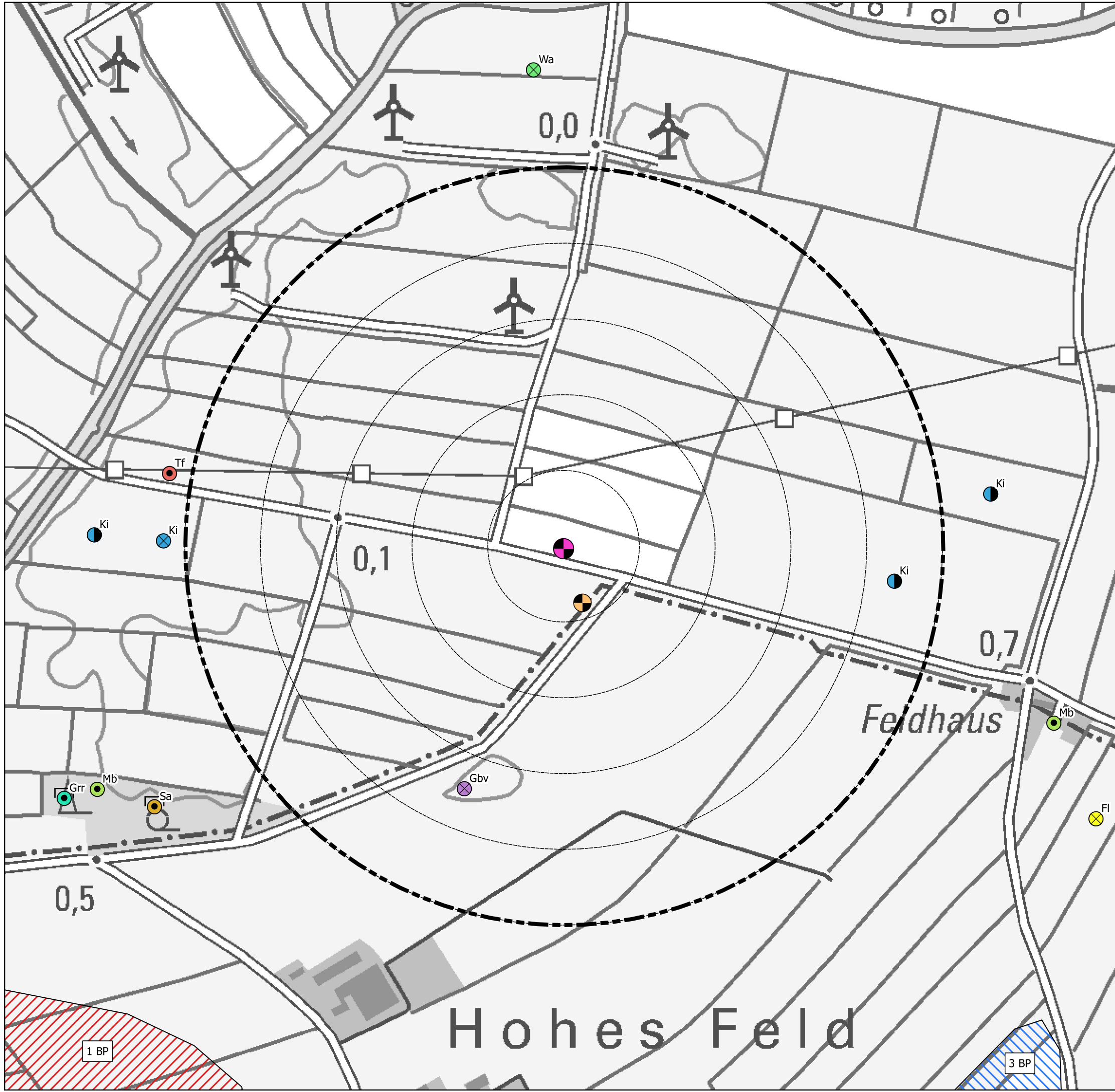
- Untersuchungsgebiet gefährdete und gegenüber Windenergie empfindliche Arten (500m Radius um geplante WEA)

Sonstige Planzeichen

- WEA geplant
- Wirkreichweite (5x 100m Puffer um geplante WEA)
- WEA geplant (alter Stand)

1:5.000

0 100 200 m



Quelle: Auszug aus den Geobasisdaten der Niedersächsischen Vermessungs und Katasterverwaltung,

© 2017 **LGLN**

Auftragnehmer:
Büro Sinning, Inh. Silke Sinning
Ökologie, Naturschutz und räumliche Planung
Ulmenweg 17
26188 Edewecht-Wildenloh

Oldenbroker Feld II

Rastvogelerfassung 2015/2016
Plan 2 Blässgans, Weißwangengans

Nachweise

Rastrupps Blässgans

- 1 - 601
- 601 - 1200
- 1200 - 1800

Rastrupps Weißwangengans

- 6 - 237
- 237 - 469
- 469 - 700

→ Flugbewegung Weißwangengans

Untersuchungsgebiet

▭ Untersuchungsgebiet
(1.000m Radius um geplante WEA)

Sonstige Planzeichen

- ⊗ WEA geplant
- Wirkreichweite (5x 100m Puffer um geplante WEA)
- ⊗ WEA geplant (alter Stand)

1:8.000



Quelle: Auszug aus den Geobasisdaten der Niedersächsischen Vermessungs und Katasterverwaltung,

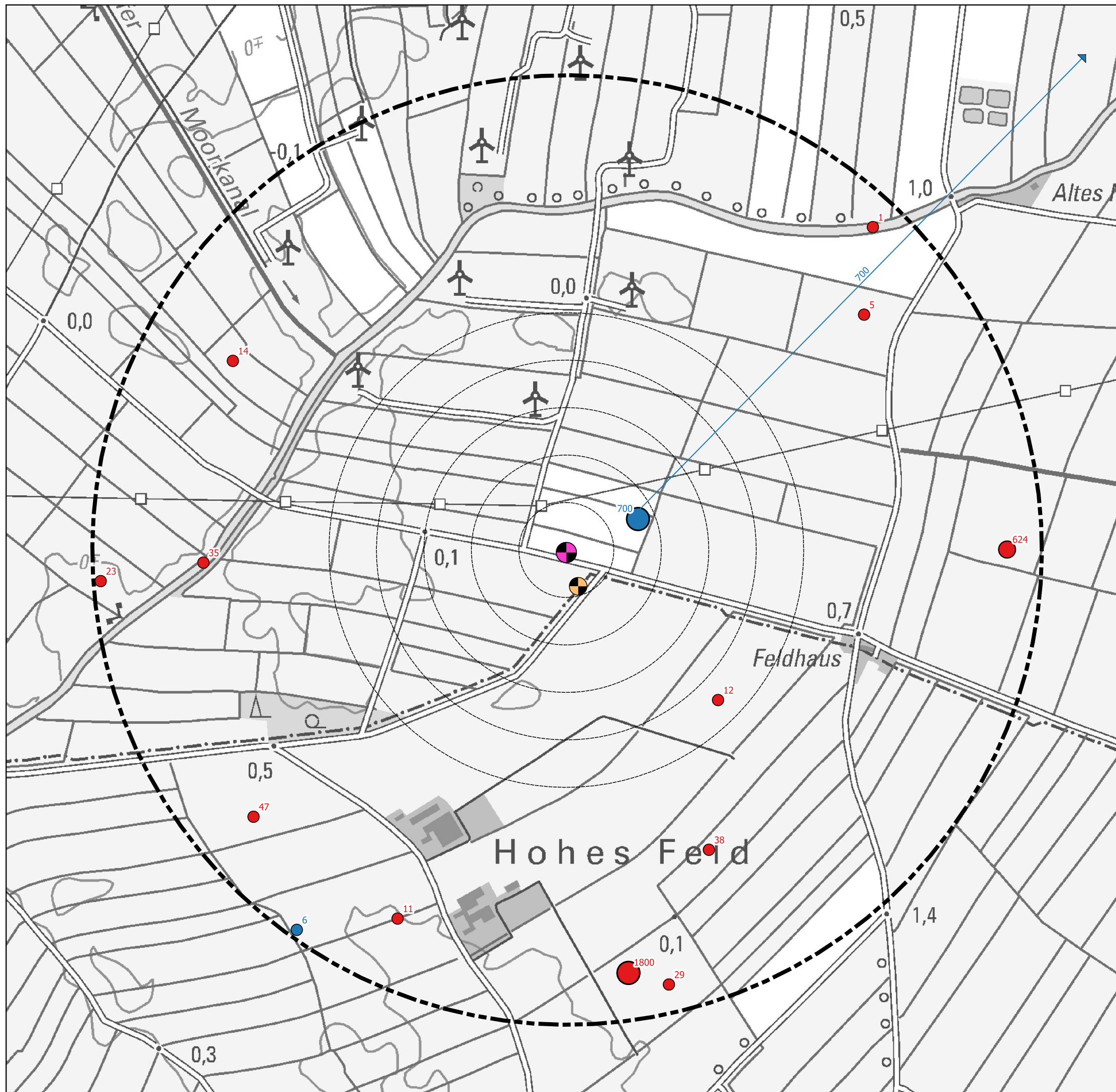
© 2017



Auftragnehmer:

Büro Sinning, Inh. Silke Sinning
Ökologie, Naturschutz und
räumliche Planung

Ulmenweg 17
26188 Edewecht-Wildenloh



Oldenbroker Feld II

Rastvogelerfassung 2015/2016
Plan 3 Goldregenpfeifer, Kiebitz

Nachweise

Rastrupps Goldregenpfeifer

- 40 - 177
- 177 - 313
- 313 - 450

Rastrupps Kiebitz

- 1 - 717
- 717 - 1434
- 1434 - 2150

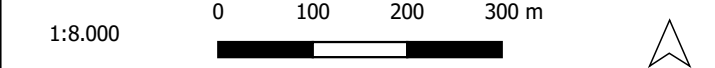
→ Flugbewegung Kiebitz

Untersuchungsgebiet

☐ Untersuchungsgebiet
(1.000m Radius um geplante WEA)

Sonstige Planzeichen

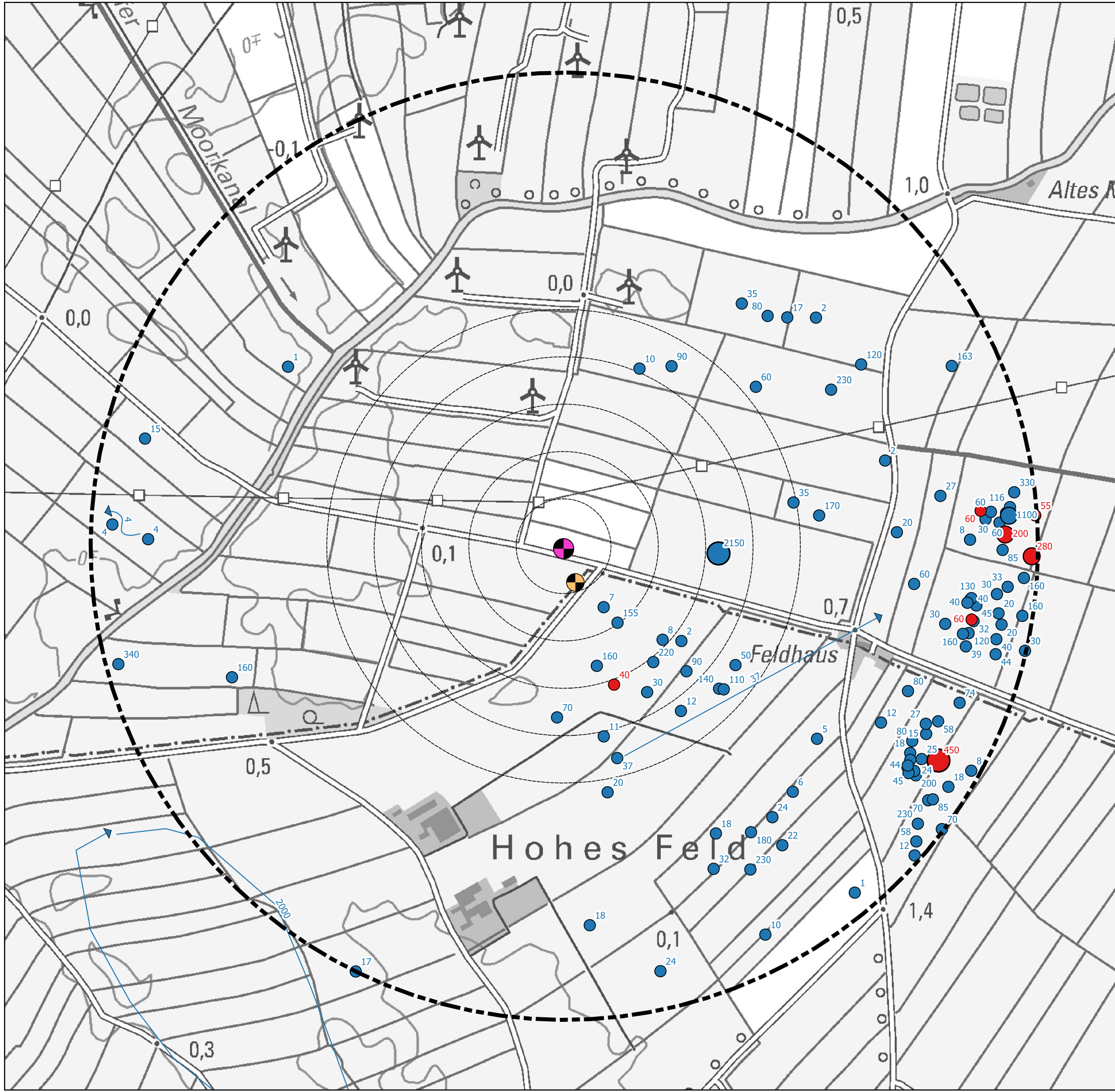
- ⊗ WEA geplant
- ☐ Wirkreichweite (5x 100m Puffer um geplante WEA)
- ⊗ WEA geplant (alter Stand)



Quelle: Auszug aus den Geobasisdaten der Niedersächsischen Vermessungs und Katasterverwaltung,

© 2017 LGLN

Auftragnehmer:
 Büro Sinning, Inh. Silke Sinning
Ökologie, Naturschutz und
räumliche Planung
Ulmenweg 17
26188 Edewecht-Wildenloh



Oldenbroker Feld II

Rastvogelerfassung 2015/2016
Plan 4 Silberreiher

Nachweise

Rastrupps Silberreiher

- 1 - 5
- 5 - 10
- 10 - 11

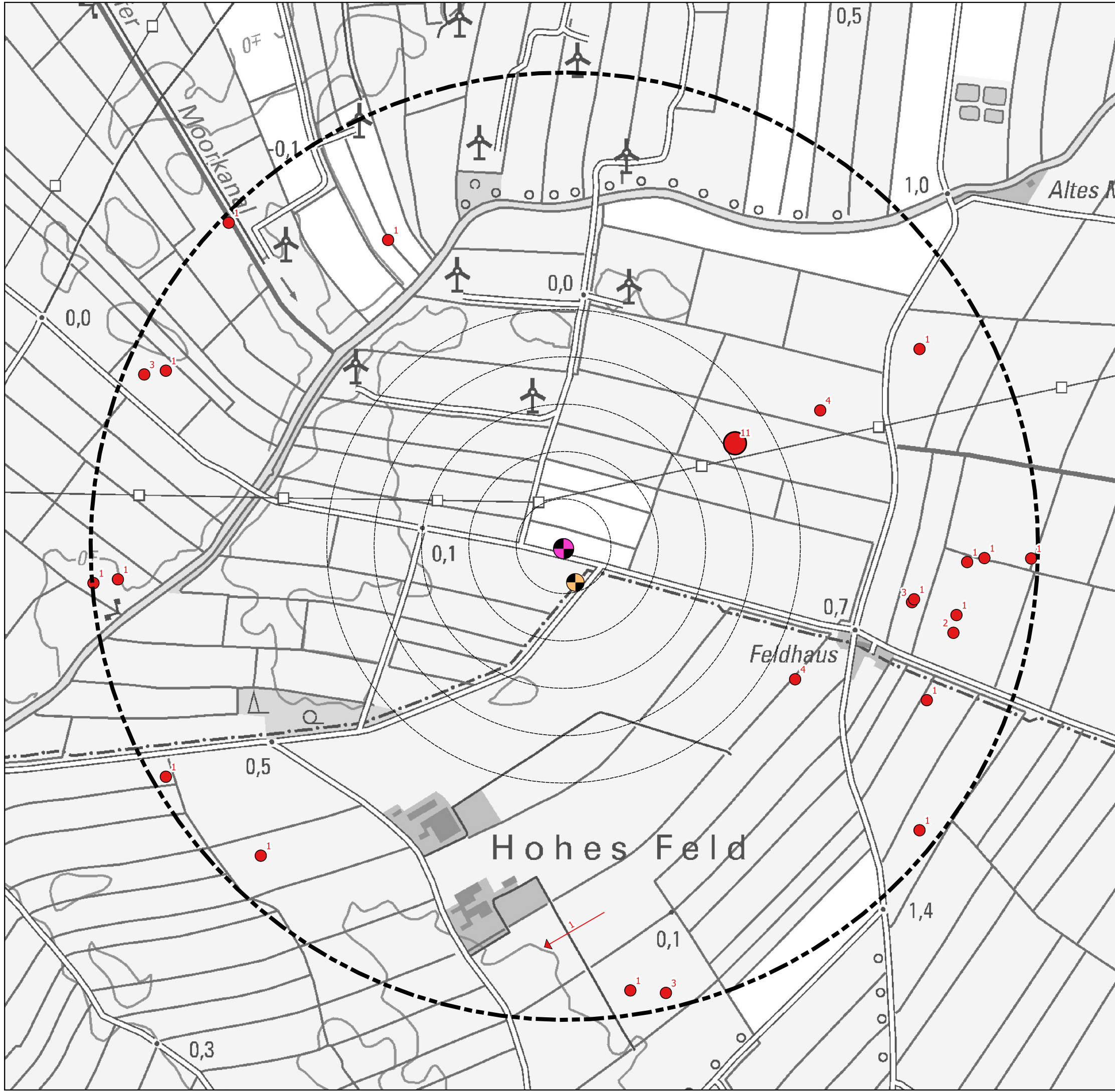
→ Flugbewegung Silberreiher

Untersuchungsgebiet

☐ Untersuchungsgebiet
(1.000m Radius um geplante WEA)

Sonstige Planzeichen

- ⊗ WEA geplant
- ☐ Wirkreichweite (5x 100m Puffer um geplante WEA)
- ⊗ WEA geplant (alter Stand)



Quelle: Auszug aus den Geobasisdaten der Niedersächsischen Vermessungs und Katasterverwaltung,

© 2017 LGLN

Auftragnehmer:
 Büro Sinning, Inh. Silke Sinning
Ökologie, Naturschutz und
räumliche Planung
Ulmenweg 17
26188 Edewecht-Wildenloh